

Mairie de Caminomorisco

Office de tourisme

Maison de la culture

10620 Caminomorisco (Cáceres)

Tel. +34 927 43 52 12 / +34 927 43 53 29

Horaires : mercredi au dimanche

(10h à 14h et 16h30 à 19h30)

oficinadeturismo@ayto-caminomorisco.com



ITINÉRAIRE POSSIBLE

Premier jour

Matin



Parcours : **Caminomorisco-Cambrón-Cambroncino (10 MINUTES)**

Où manger à [Caminomorisco](#) :

- Hôtel Cristania (+34 927 43 53 38)
- Hôtel Los Amigos (+34 927 43 52 48)
- Hôtel restaurant El Abuelo (+34 927 43 51 14)
- Restaurant Rincón Hurdano (+34 927 43 51 55)


A voir : partie ancienne de la localité (Pueblo de Arriba), église, rues et four traditionnel.

- **Gravure préhistorique** La pisá de la mora (à 1km).
- **Idole-stèle** de l'âge du Bronze (Maison de la culture de Caminomorisco).
- Cascade **El chorrerón del Tajo** (accès par une piste forestière: 7km. Route à pied depuis Caminomorisco: 3km).

Cambrón. A voir : localité, **Centre d'interprétation de l'eau de l'environnement** (sentier d'un kilomètre depuis Cambrón. Se renseigner auprès de la Mairie de Caminomorisco pour les horaires, tel. +34 927 43 51 93).

- Sentier de randonnée **Verea del correo** depuis Caminomorisco jusqu'au barrage de El Cerezal (Aller : 10,5km et 3h 30min.).

Cambroncino. A voir : **église Santa Catalina** (début du XVIIIe siècle).



Après-midi

Parcours : **Caminomorisco-Pinofranqueado-Ovejuela (20 MINUTES)**

Ovejuela. A voir :

- **Cascade du Chorrituelo.** Sentier depuis la localité. Aller-retour à pied : 1 heure.
- **Centre d'interprétation du miel** (se renseigner auprès de la Mairie de Pinofranqueado pour les horaires, tel. +34 927 67 41 81).
- Localité et architecture traditionnelle.
- **Cascade los Ángeles.** Accès par une piste forestière jusqu'au belvédère. Aller-retour en voiture : 40 minutes. Il existe la possibilité de voir des vautours fauves.
- Déviation de la piste forestière principale vers **le pont médiéval de los Machos** et vues des ruines du **couvent los Ángeles** (XIIIe siècle).



Parcours : **Ovejuela-Pinofranqueado-Caminomorisco (20 MINUTES)**

Pinofranqueado. A voir :

- **Centre de documentation de Las Hurdes,** avec une exposition permanente. Horaires : mardi au vendredi (9h30 à 14h30 et 16h00 à 18h00) et samedi (9h30 à 14h30). Tel. +34 927 67 41 33.
- Localité.

Où manger :

- Hôtel restaurant El Castúo (+34 927 67 40 15)
- Hôtel restaurant El Puente (+34 927 67 40 28/327)
- Restaurant (avec une salle de grande capacité) El Puente II (+34 927 67 40 28)
- Hôtel restaurant Los Ángeles (+34 927 67 80 44)



Deuxième jour



Matin

Parcours : **Caminomorisco-Vegas de Coria-Nuñomoral-El Gasco (40 MINUTES)**

Nuñomoral. Déviation vers **Aceitunilla** afin de voir la gravure préhistorique à côté de la route et l'architecture traditionnelle de la localité.

El Cerezal. A voir :

- Sentier de randonnée jusqu'à **El valle de los tejos** (les ifs de cette vallée ont le label officiel d'Arbre singulier d'Estrémadure. 1,28km depuis le barrage).
- Sentier de randonnée depuis Martilandrán jusqu'à la cascade Chorro de la Miancera (3,97km).

Martilandrán et **Fragosa** : architecture traditionnelle et paysage vu depuis le belvédère de l'institution religieuse d'aide aux personnes âgées et malades Cottolengo del Padre Alegre.

El Gasco. A voir :

- Localité et **architecture traditionnelle** de Las Hurdes.
- Cascade **Chorro de la Miancera**. Sentier. Aller-retour : 1 heure.
- **Méandres** de la rivière Malvellido.
- **Volcán de El Gasco** (qui a obtenu le label officiel d'Endroit d'intérêt scientifique de la part du Gouvernement d'Estrémadure).
- Petits magasins d'artisanat.
- **Centre d'interprétation de la maison traditionnelle de Las Hurdes** (se renseigner auprès de la Mairie de Nuñomoral pour les horaires, tel. +34 927 43 30 02).
- Sentier de randonnée Lombo de las viñas, depuis El Gasco jusqu'à la localité dépeuplée El Moral (Horcajo). 9,6km.

Où manger à El Gasco :

- Restaurant El Bodegón (+34 927 43 32 90)

Parcours : **El Gasco-Casares de Hurdes (35 MINUTES)**

Casares de Hurdes. A voir :

- Belvédères.
- Paysages avec des terrasses de culture.
- Localité.
- **Centre d'interprétation de l'artisanat, La Huetre** (se renseigner auprès de la Mairie de Casares de Hurdes pour les horaires, tel. +34 927 67 61 72).
- Sentier de randonnée Las Heras-barrage de **Majá Robledo** (8,14km. Aller : 3h 15min.).



Où manger :

- Hôtel restaurant Marisol, La Huetre (+34 927 67 60 58)

Parcours : Casares de Hurdes-Riomalo de Arriba-Ladrillar-Cabezo-Las Mestas (45 MINUTES)

- Piste forestière vers le barrage de Majá Robledo : paysage, méandres, terrasses de culture.
- **Belvédère de Las Carrascas**. A gauche de la route vers Riomalo de Arriba. Vues des vallées de la rivière Hurdano et de la rivière Ladrillar.
- **Architecture traditionnelle** de las Hurdes à **Riomalo de Arriba**.
- Plusieurs tronçons du sentier de randonnée Alfonso XIII (21km. 7h).
- Sentier de randonnée La Antigua (depuis Ladrillar jusqu'à Aceitunilla. 7km).

Las Mestas. A voir :

- Rivière, localité et **Enebro centenario** (genévrier centenaire qui a le label d'Arbre singulier d'Estrémadure).

Où manger à Las Mestas :

- Hôtel Hospedería Hurdes Reales (+34 927 43 41 39)
- Restaurant El Tío Cirilo (+34 927 43 40 62)



Après-midi

Parcours : Las Mestas-Las Batuecas (15 MINUTES)

Las Batuecas. A voir :

- Couvent du XVIe siècle.
- Plantes et il existe la possibilité de voir des bouquetins ibériques (Parc naturel).
- Art rupestre
- Cascade

Parcours : Las Batuecas-Las Mestas-Riomalo de Abajo (30 MINUTES)

Riomalo de Abajo. A voir :

- **Méandre el Melero**. Piste forestière (10 minutes en voiture, 30 minutes à pied).
- Sentier de randonnée Senda de los pescadores (descente au méandre el Melero. 7km. 2h 30min.).

Où manger :

- Hôtel restaurant El Labrador
- (+34 927 43 40 50/+34 927 43 41 41)
- Hôtel restaurant Riomalo
- (+34 927 43 40 20)



Parcours de retour : Riomalo de Abajo-Vegas de Coria-Caminomorisco (30 MINUTES)

Troisième jour



Matin

Parcours : **Caminomorisco-Casar de Palomero (10 MINUTES)**

Casar de Palomero. A voir :

- **Quartier juif.**
- Église Espíritu Santo, chapelle Cruz Bendita, chapelle Alto del Gamo, chapelle Santo Cordero et chapelle San Marcos.
- **Centre d'interprétation de l'olivier** (se renseigner auprès de la Mairie de Casar de Palomero pour les horaires, tel. +34 927 43 60 02).
- **Gravure préhistorique** La piedra de la rueca (à la sortie de la localité. 15 minutes).
- Sentier de randonnée jusqu'à la montagne **Pico de Altamira** (3,14km)

Où manger :

- Hôtel restaurant La posada del Casar (+34 927 43 64 10)

Azabal : partie ancienne de la localité. **Péroglyphes** El lagar de la hoya et La vegacha del rozo (à 1km de la localité).

Après-midi

Parcours : **Caminomorisco-localités de la rivière Esperabán (20 MINUTES)**

Parcours par les sept petites localités de la vallée de la rivière Esperabán, architecture traditionnelle, paysage et piscines naturelles en été.

A voir :

- Localité dépeuplée **El Moral** (sentiers depuis **Horcajo**. Aller-retour : 1h).
- Gravure préhistorique **El tesito de los cuchillos** (sentier depuis **El Castillo**. Aller-retour : 1h).
- Sentier de randonnée **Madroñera de Guijarro Blanco** (arbousier qui a le label officiel d'Arbre singulier d'Estrémadure. Depuis El Castillo. 1,9km).



ITINÉRAIRE LAS HURDES

Vous pouvez également vous renseigner auprès de l'office de tourisme de Casares de Hurdes (vendredi au dimanche ; tel. +34 927 67 61 91 ; ofturismocasareshurdes@hotmail.es) ou auprès du Centre de documentation de Las Hurdes, à Pinofranqueado (mardi au samedi ; tel. +34 927 67 41 33). Et vous pouvez visiter ces sites pour obtenir toute l'information nécessaire:

www.todohurdes.com

www.mancomunidadhurdes.org

www.lashurdesdestinonatural.com

www.aytocaminomorisco.com/rutas

<http://www.aytocaminomorisco.com/oficina>

<http://www.aytocaminomorisco.com/eventos>

<https://www.facebook.com/Hurdes-Turismo-Caminomorisco-383552371835716/?ref=hl>

Nous souhaitons que vous ayez un bon séjour à Las Hurdes.

